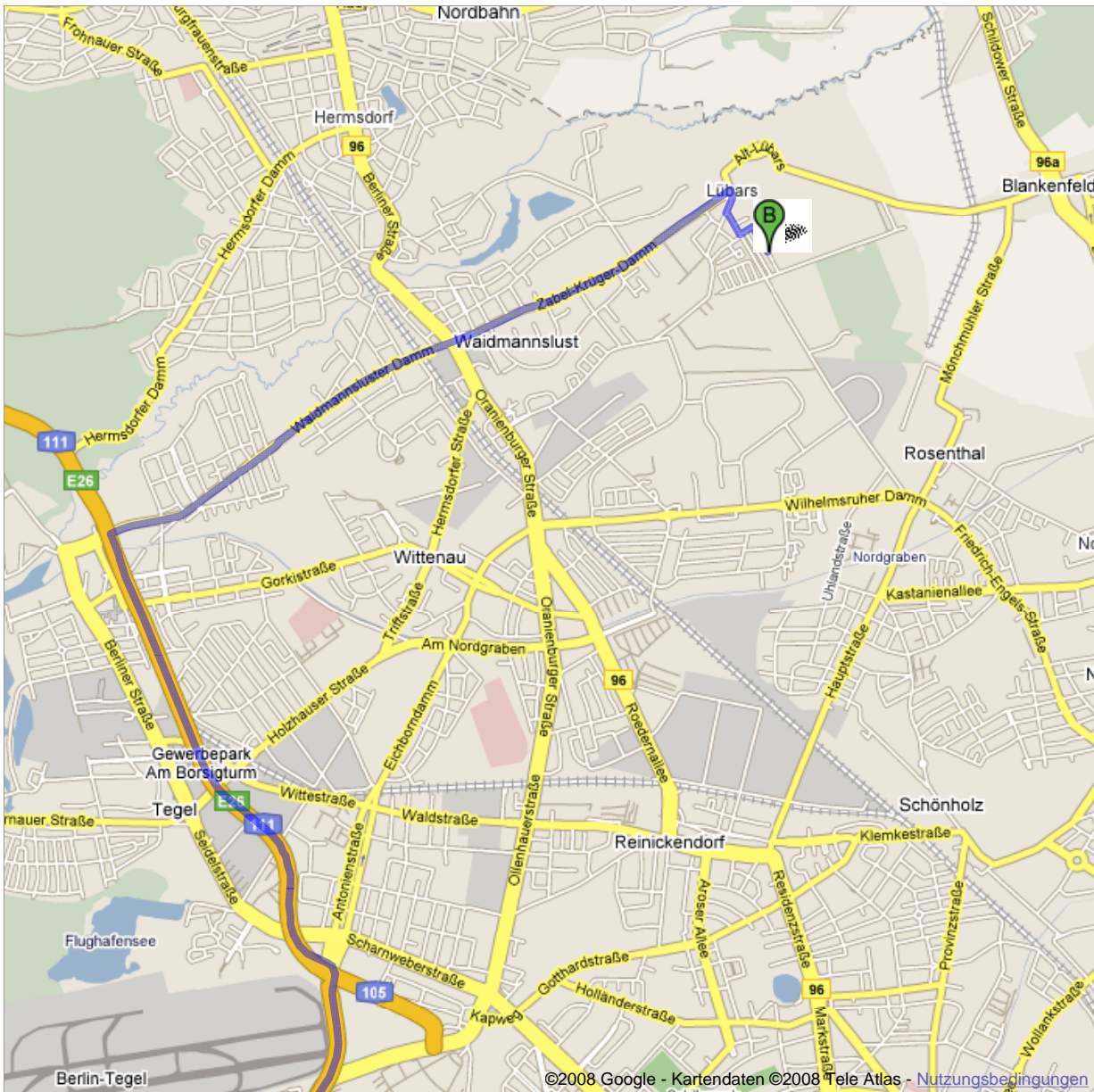




Start **A9**
Ende **Grünspechtweg 19**
13469 Berlin
Reisen **174 km – ca. 1 Stunde, 38**
Minuten



**A9**

Fahrt: 174 km – ca. 1 Stunde, 38 Minuten

1. Richtung Nord auf A9	117 km 59 Minuten
2. Weiter auf A10	9,9 km 5 Minuten
3. Bei Ausfahrt 16-Dreieck Nuthetal in A115 Richtung Berlin-Zentrum/Berlin-Zehlendorf/ Potsdam-Zentrum einfädeln	28,2 km 17 Minuten
4. Bei Ausfahrt 1-Dreieck Funkturm in A100 Richtung Hamburg/Wedding einfädeln	4,8 km 2 Minuten
5. Bei Ausfahrt 4-Dreieck Charlottenburg Richtung Hamburg/Reinickendorf fahren	0,3 km
← 6. Links halten bei A111 (Schilder nach Hamburg/ Reinickendorf)	3,8 km 2 Minuten
7. Bei Ausfahrt 7-Kurt-Schumacher-Platz Richtung Hamburg/Tegel fahren	0,5 km
8. Auf A111	3,3 km 2 Minuten
9. Bei Ausfahrt 4-Waidmannsluster Damm/ Hermsdorfer Damm Richtung Waidmannsluster Damm fahren	0,2 km
→ 10. Bei Waidmannsluster Damm rechts abbiegen (Schilder nach Frohnau/Waidmannslust)	3,0 km 4 Minuten
11. Weiter auf Zabel-Krüger-Damm	2,4 km 4 Minuten
→ 12. Bei Alt-Lübars rechts abbiegen	0,2 km
← 13. Bei Quickborner Straße links abbiegen	0,2 km
← 14. Nach links abbiegen, um auf Quickborner Straße zu bleiben	0,1 km
→ 15. Bei Grünspechtweg rechts abbiegen	0,2 km

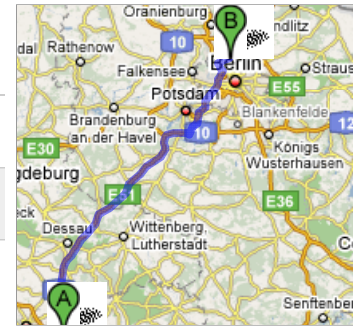


Grünspechtweg 19
13469 Berlin

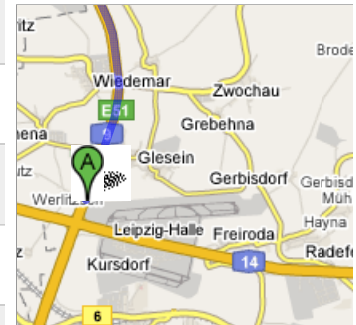
Diese Wegbeschreibung dient nur zu Planungszwecken. Es ist möglich, dass die Verkehrsverhältnisse aufgrund von Baustellen, hohem Verkehrsaufkommen oder anderen Ereignissen von denen auf der Karte abweichen.

Kartendaten ©2008 Tele Atlas

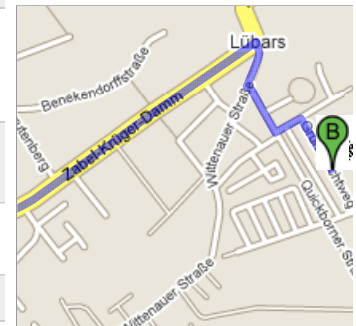
Überblick



Startadresse



Zieladresse



Kartendaten ©2008 Tele Atlas